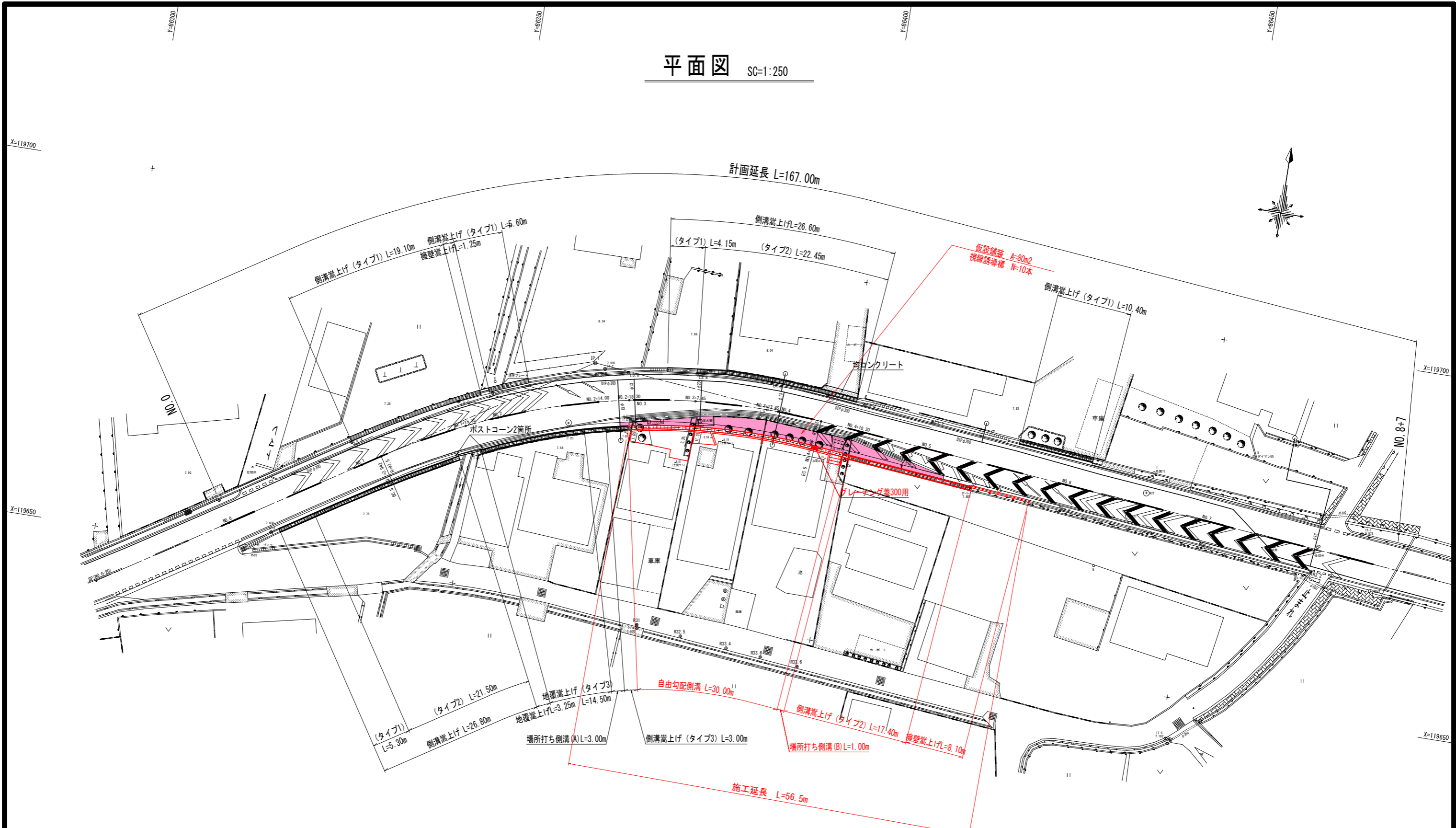


平面図 SC=1:250



点名	X座標	Y座標
IT-1	119676.451	86473.027
IT-1-1	119674.396	86418.533
IT-2	119682.520	86366.158
IT-3	119652.963	86324.157
IT-4	119647.905	86376.118
IT-5	119644.330	86450.692

IP	IP間方向角	曲線表				IP間距離	X座標	Y座標
		IA	R	TL	SL			
BP	57-21-25					75.200	119642.561	86301.351
IP.1	95-25-35	38-04-09	93.500	32.258	5.408	62.125	119683.124	86364.673
EP							119673.382	86467.230

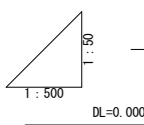
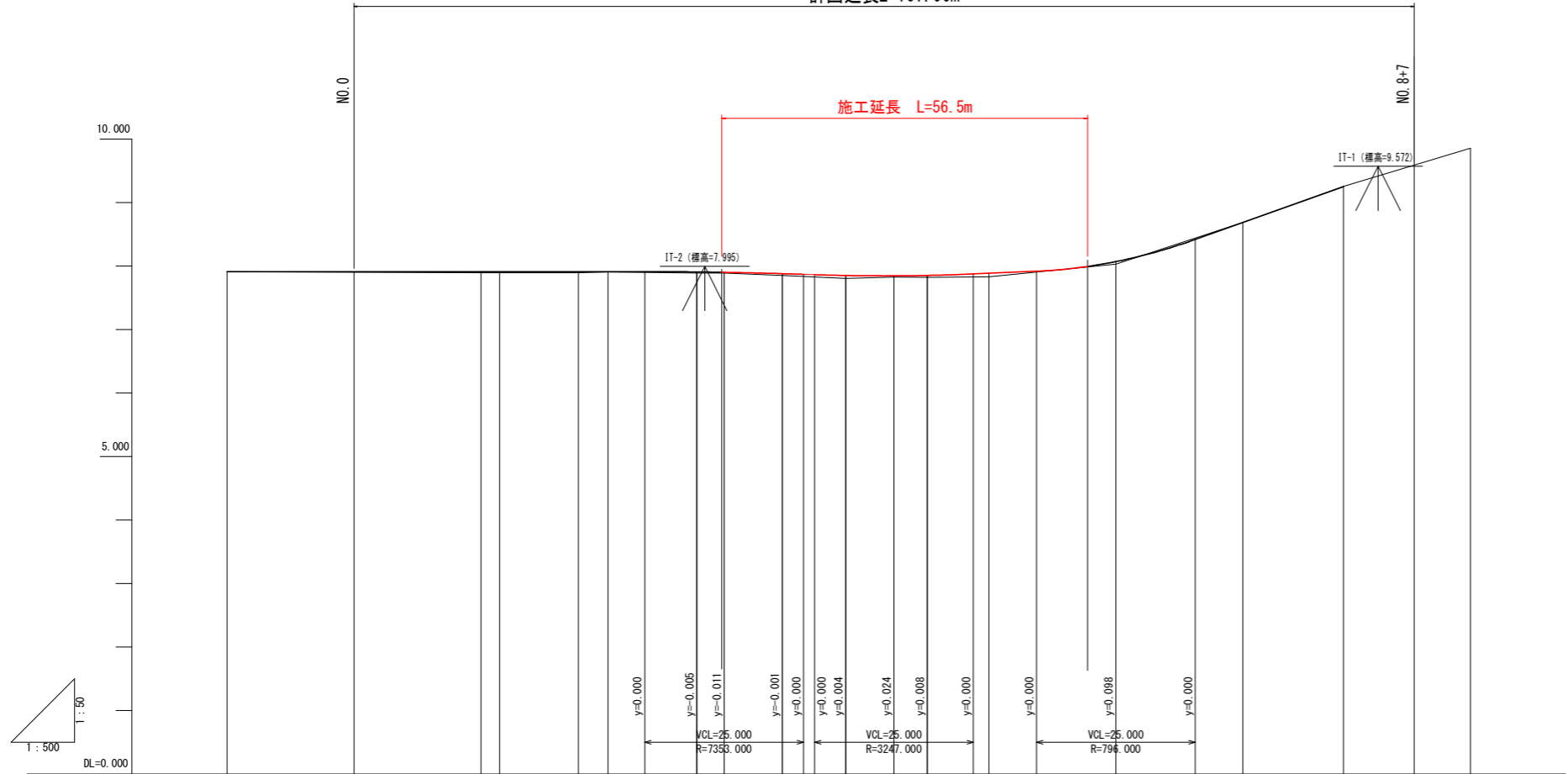
当初設計図面

工事名	R1吉土平島国府線 石・石井 道路工事		
路線名等	(一) 平島国府線		
工事箇所	名西郡石井町石井字重松		
図面名	平面図		
縮尺	図示	図面番号	1 / 10
会社名			
事務所名	徳島県東部県土整備局(吉野川庁舎)		

縦断図 V=1:50
H=1:500

計画延長L=167.00m

施工延長 L=56.5m



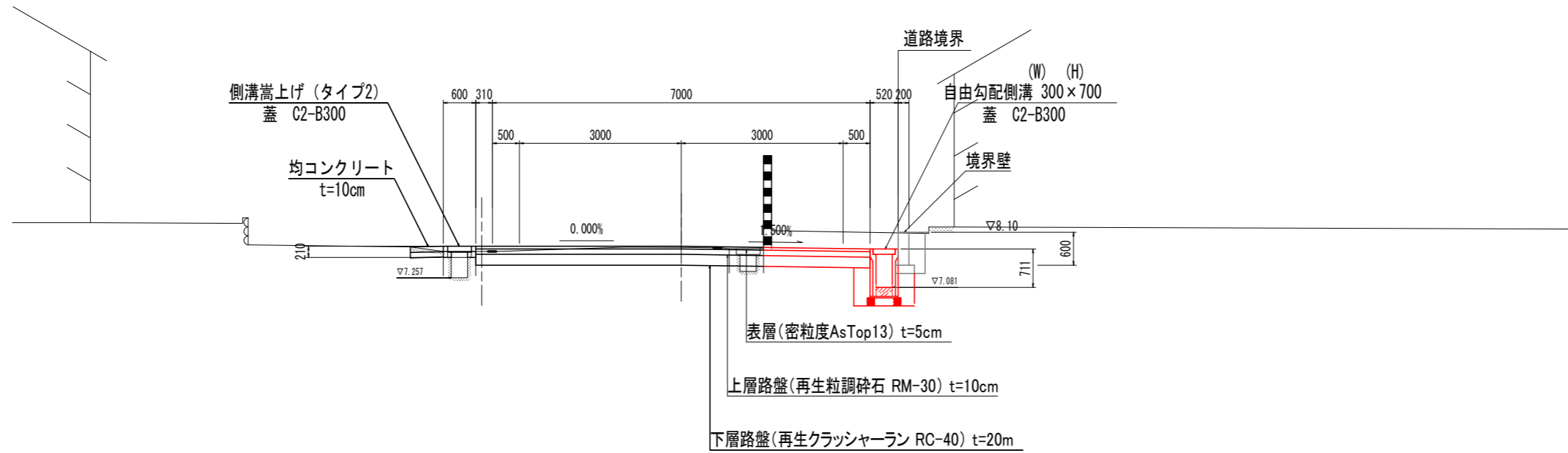
勾配																				
盛土高	0.000	0.010	0.019	0.016	0.017	0.007	0.015	0.009	0.030	0.048	0.021	0.028	0.056	0.042	0.001	0.003				
切土高	0.000																			
計画高	7.910	7.910	7.910	7.910	7.910	7.910	7.905	7.899	7.878	7.850	7.844	7.850	7.884	8.068	8.685	9.250				
最低河床高	7.910	7.900	7.891	7.894	7.893	7.903	7.890	7.890	7.848	7.802	7.823	7.822	7.828	8.026	8.686	9.253				
追加距離	-20.000	0.000	20.000	22.942	35.350	40.000	54.005	58.300	67.450	77.450	85.067	90.300	100.000	120.000	140.000	155.828				
単距離	0.000	20.000	20.000	2.942	12.408	4.650	14.005	4.295	9.150	10.000	7.617	5.233	9.700	20.000	20.000	15.828				
測点番号	EP	NO.0	NO.1	BC.5	1+15.35	NO.2	SP.5	2+18.30	3+7.45	3+17.45	EC.5	4+10.30	NO.5	NO.6	NO.7	EP				
片勾配すりつけ図																				
平面線形曲率図																				

当初設計図面

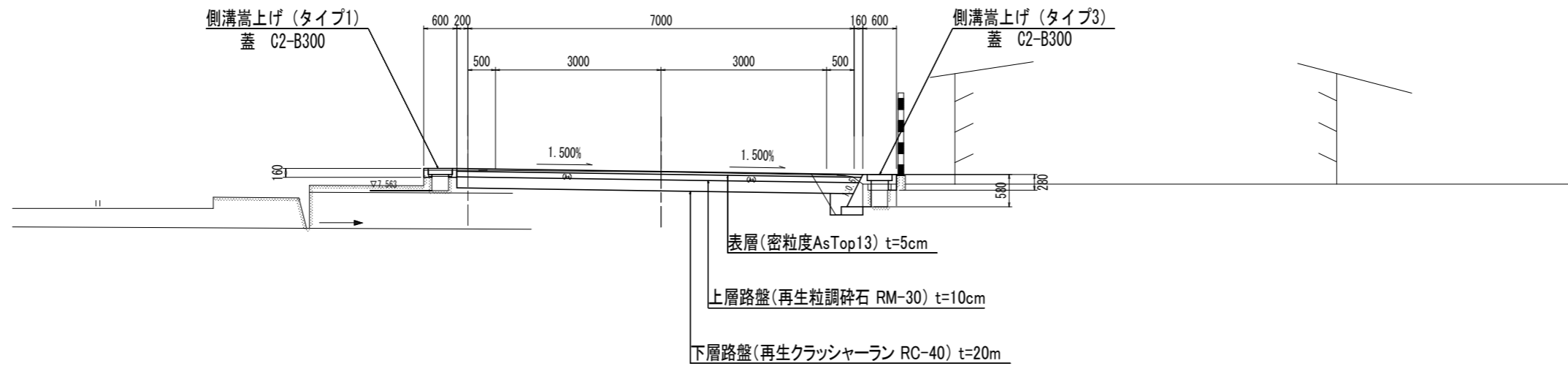
工事名	R1吉土平島国府線石・石井道路工事		
路線名等	(一)平島国府線		
工事箇所	名西郡石井町石井字重松		
図面名	縦断図		
縮尺	図示	図面番号	2 / 10
会社名			
事務所名	徳島県東部県土整備局(吉野川庁舎)		

標準断面図

EC. 5付近



NO. 2付近

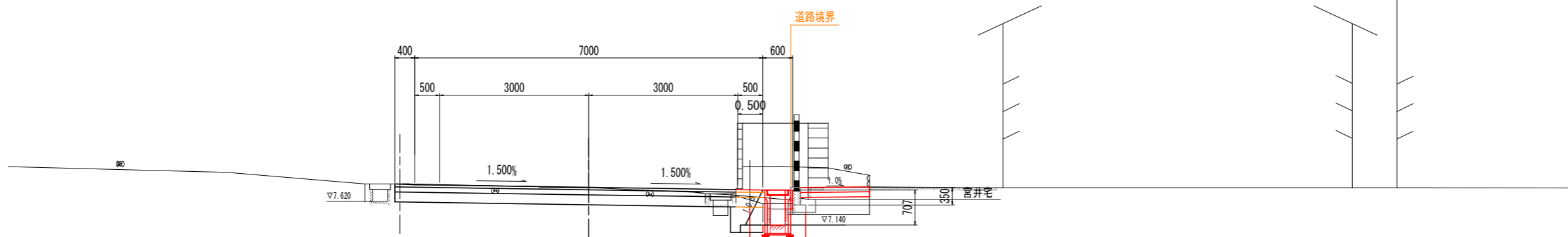


当初設計図面

工事名	R1吉土 平島国府線 石・石井 道路工事		
路線名等	(-) 平島国府線		
工事箇所	名西郡石井町石井字重松		
図面名	標準断面図		
縮尺	1:50	図面番号	3 / 10
会社名			
事務所名	徳島県東部県土整備局(吉野川庁舎)		

横断図 (1)

NO. 2+18.30
GH=7.890
FH=7.899

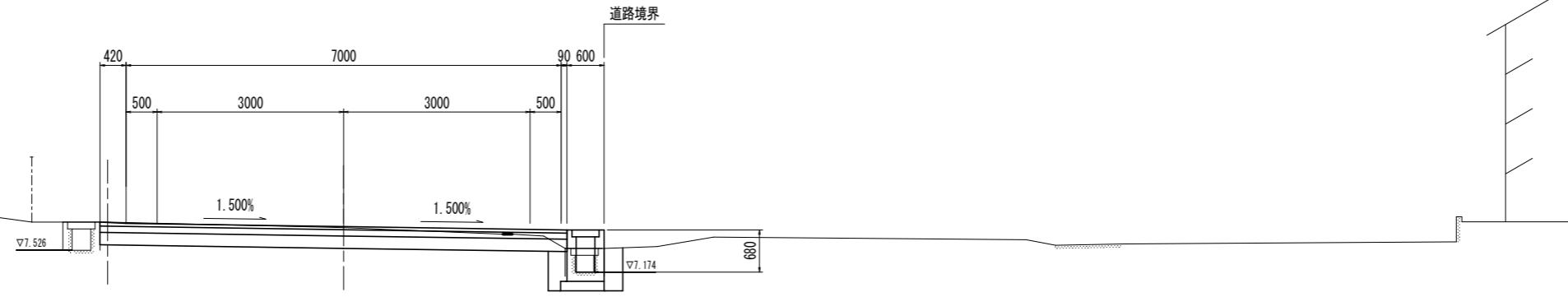


工種	単位	数量
舗装工	m2	7.40

工種	種別	細別	単位	数量
土工	土工	床堀	m3	1.2
		埋戻	m3	1.2

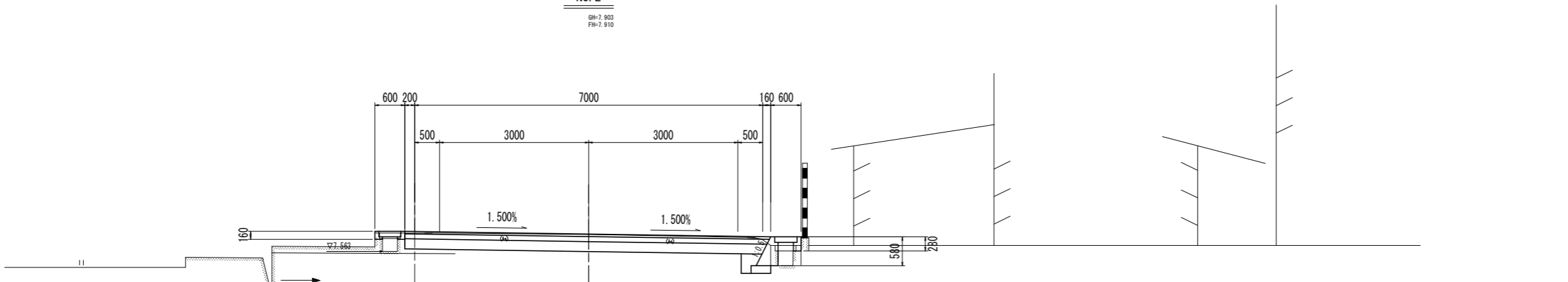
DL=5.000

SP. 5 (2+14.005)
GH=7.890
FH=7.905



DL=5.000

NO. 2
GH=7.903
FH=7.910



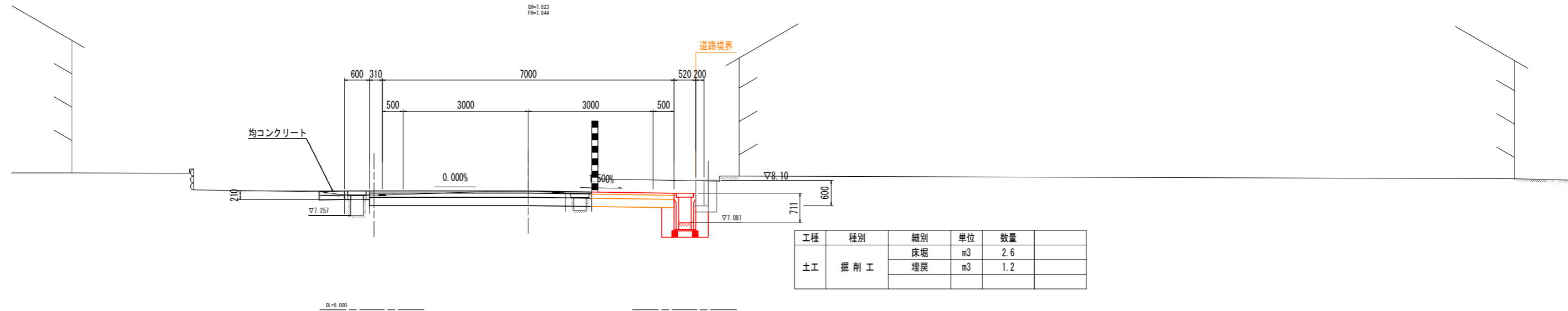
DL=5.000

当初設計図面

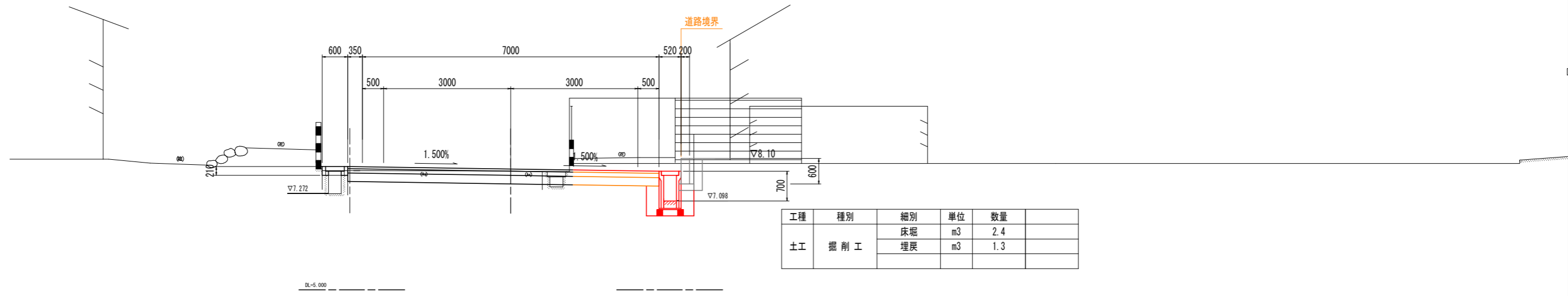
工事名	R1吉土平島国府線 石・石井 道路工事		
路線名等	(一) 平島国府線		
工事箇所	名西郡石井町石井字重松		
図面名	横断図 (1)		
縮尺	1:50	図面番号	4 / 10
会社名			
事務所名	徳島県東部県土整備局 (吉野川庁舎)		

横断図 (2)

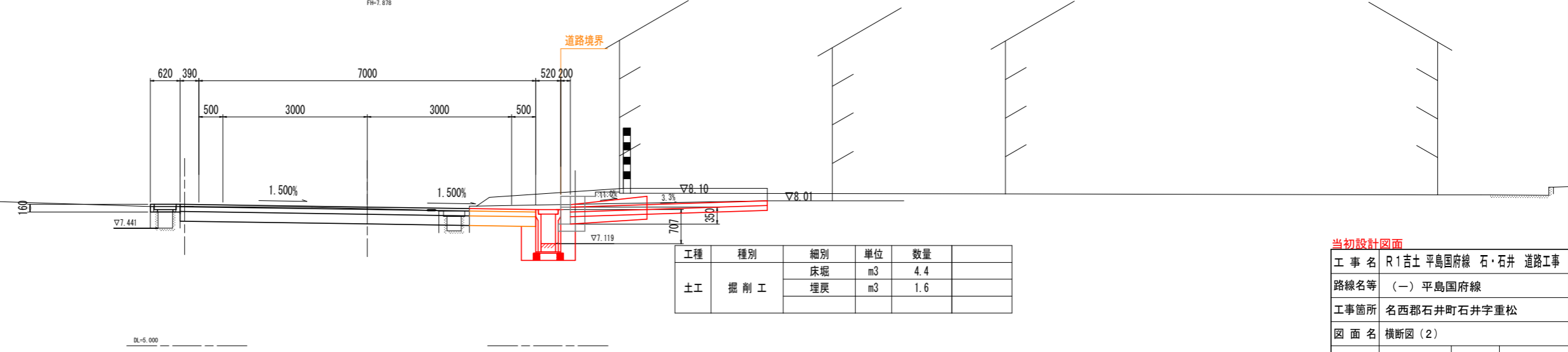
EC. 5 (4+5.067)
GH=7.823
FH=7.844



NO. 3+17.45
GH=7.802
FH=7.850



NO. 3+7.45
GH=7.848
FH=7.878

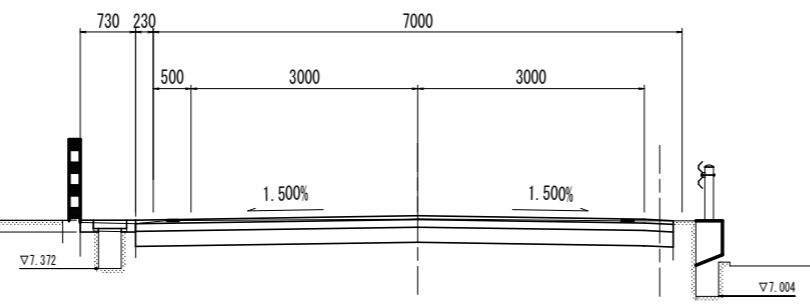


当初設計図面

工事名	R1吉土平島国府線 石・石井 道路工事		
路線名等	(一) 平島国府線		
工事箇所	名西郡石井町石井字重松		
図面名	横断図 (2)		
縮尺	1:50	図面番号	5 / 10
会社名			
事務所名	徳島県東部県土整備局 (吉野川庁舎)		

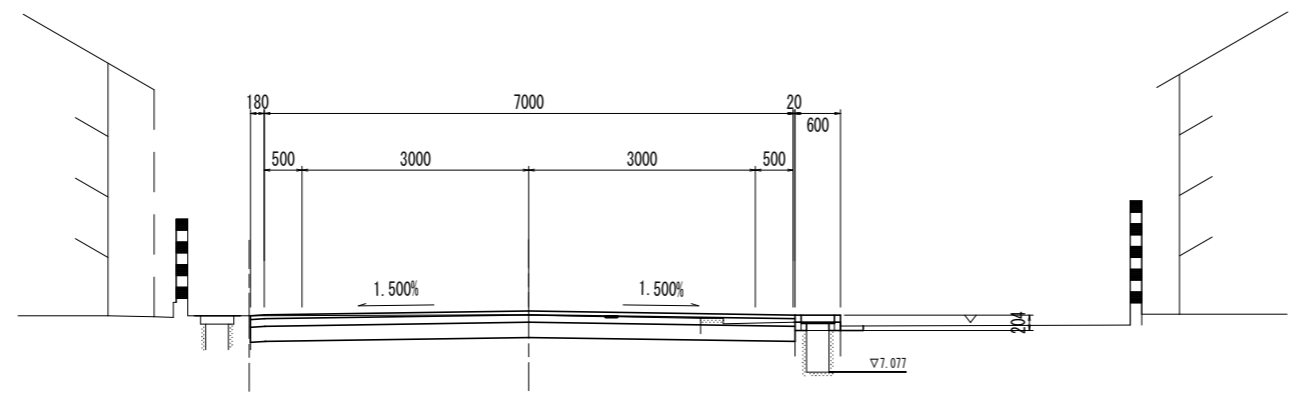
横断図 (3)

NO. 6
GH=6.026
FH=6.068



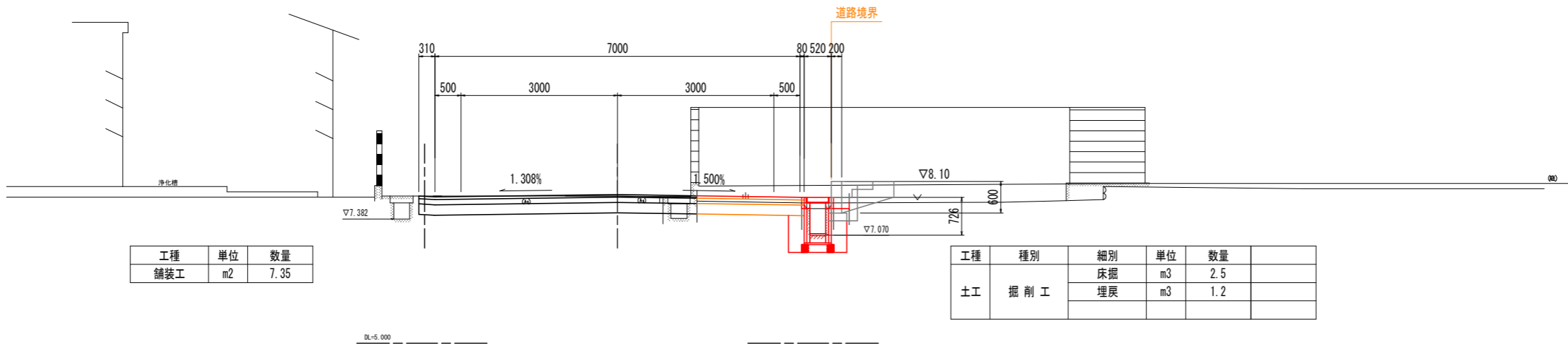
工種	単位	数量
舗装工	m2	7.10

NO. 5
GH=7.828
FH=7.884



工種	単位	数量
舗装工	m2	7.20

NO. 4+10.30
GH=7.822
FH=7.850



工種	単位	数量
舗装工	m2	7.35

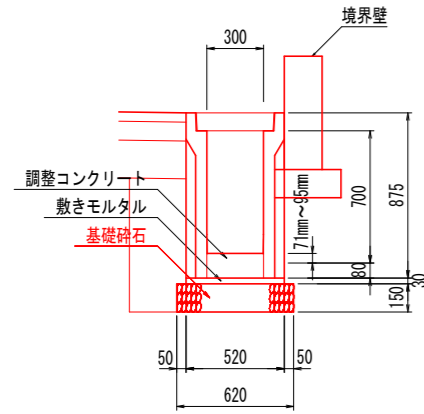
工種	種別	細別	単位	数量
土工	掘削工	床掘	m3	2.5
		埋戻	m3	1.2

当初設計図面

工事名	R1吉土平島国府線 石・石井 道路工事		
路線名等	(-) 平島国府線		
工事箇所	名西郡石井町石井字重松		
図面名	横断図 (3)		
縮尺	1:50	図面番号	6 / 10
会社名			
事務所名	徳島県東部県土整備局 (吉野川庁舎)		

構造図

(W) (H)
自由勾配側溝 300×700
L=30m



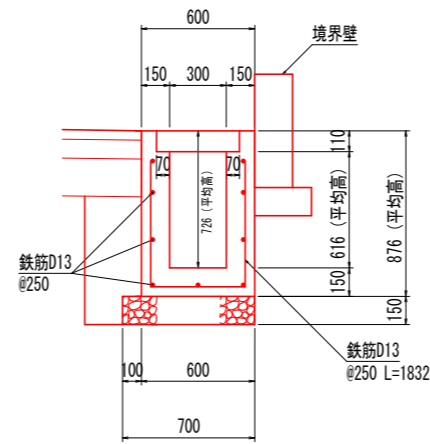
調整コンクリート

1.0m当り	
H (mm)	コンクリート (m3)
71	0.031
84	0.035
88	0.036
95	0.038

10m当たり

名称	規格寸法	単位	数量
自由勾配側溝	W300×H700×L2.00	個	5.0
調整コンクリート	18-8-40(高炉)	m3	別途計上
敷きモルタル	1:2	m3	0.156
基礎砕石	RC-40	m2	6.20
側溝蓋	C2-B300	枚	20.0
基面整正		m2	6.2

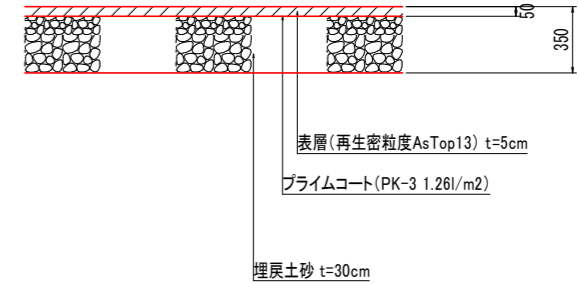
場所打ち側溝(B)
L=1m



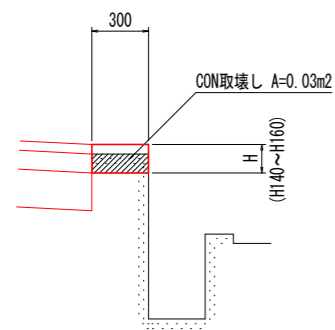
10m当たり

名称	規格寸法	単位	数量
コンクリート	18-8-40(高炉)	m3	2.924
型枠		m2	32.04
基礎砕石	RC-40	m2	7.00
鉄筋	SD345	kg	162.46
側溝蓋	C2-B300	枚	20.0
基面整正		m2	7.0

仮設舗装
A=80m2



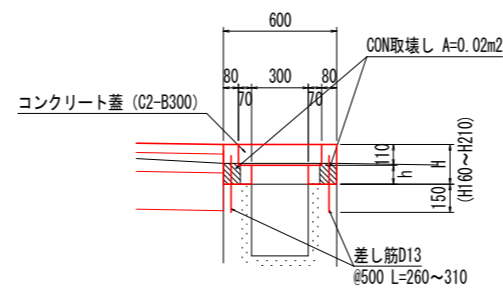
擁壁嵩上げ
L=8.1m



擁壁嵩上げ 1m当たり

H2	コンクリート	型枠	CON取壊し
0.100	0.030	0.20	0.02
0.140	0.042	0.28	0.03
0.160	0.048	0.32	0.03

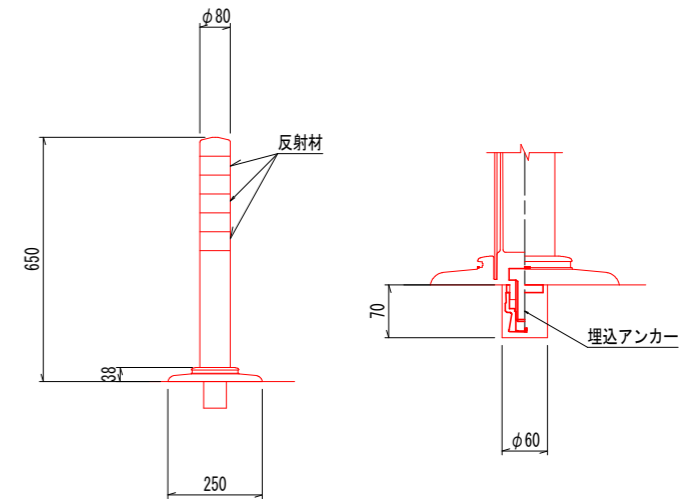
側溝嵩上げ(タイプ2)
L=17.4m



側溝嵩上げ(タイプ2) 1m当たり

H2	h2	コンクリート	型枠	側溝蓋	差し筋D13	CON削孔	CON取壊し	側溝蓋撤去
0.160	0.050	0.033	0.64	2.00	1.03	4.00	0.02	2.0
0.170	0.060	0.036	0.68	2.00	1.07	4.00	0.02	2.0
0.180	0.070	0.039	0.72	2.00	1.11	4.00	0.02	2.0
0.190	0.080	0.042	0.76	2.00	1.15	4.00	0.02	2.0
0.200	0.090	0.045	0.80	2.00	1.19	4.00	0.02	2.0
0.210	0.100	0.048	0.84	2.00	1.23	4.00	0.02	2.0

視線誘導標 S=1:10
N=10本



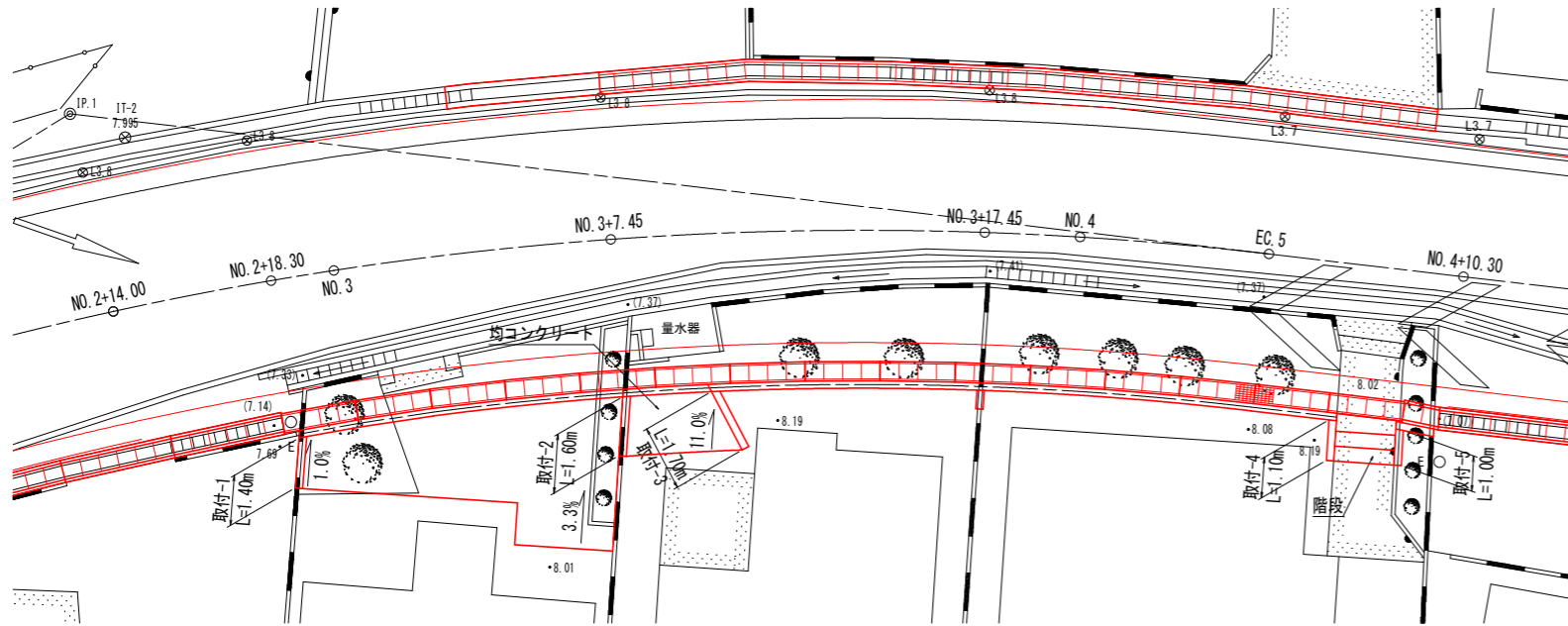
当初設計図面

工事名	R1吉土 平島国府線 石・石井 道路工事		
路線名等	(一) 平島国府線		
工事箇所	名西郡石井町石井字重松		
図面名	構造図		
縮尺	図示	図面番号	7 / 10
会社名			
事務所名	徳島県東部県土整備局(吉野川庁舎)		

境界壁構造図

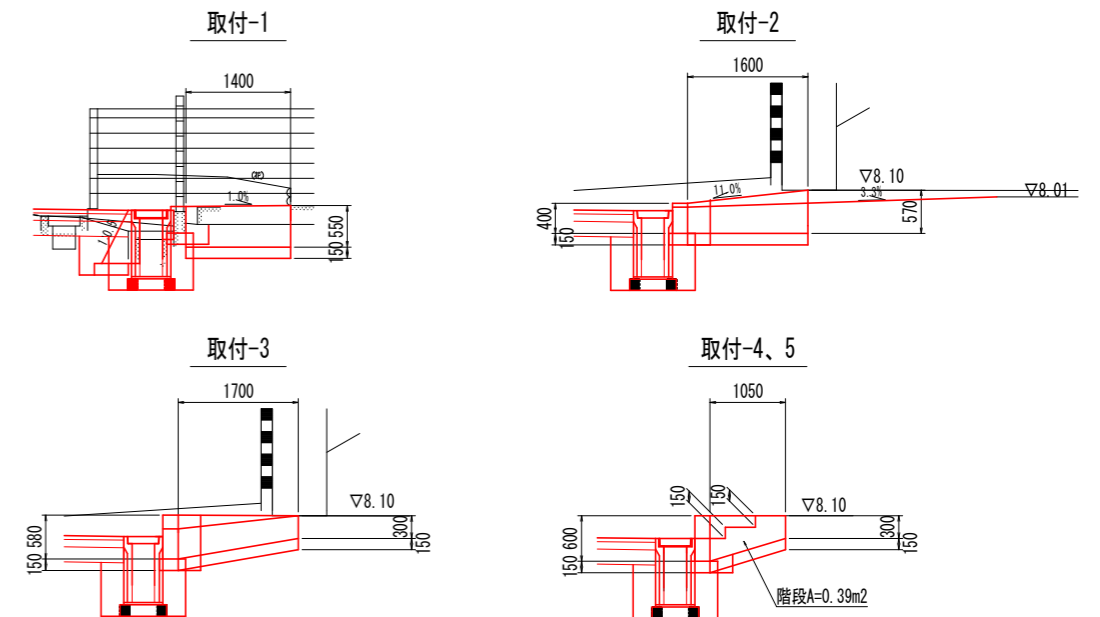
平面図

SC=1:100



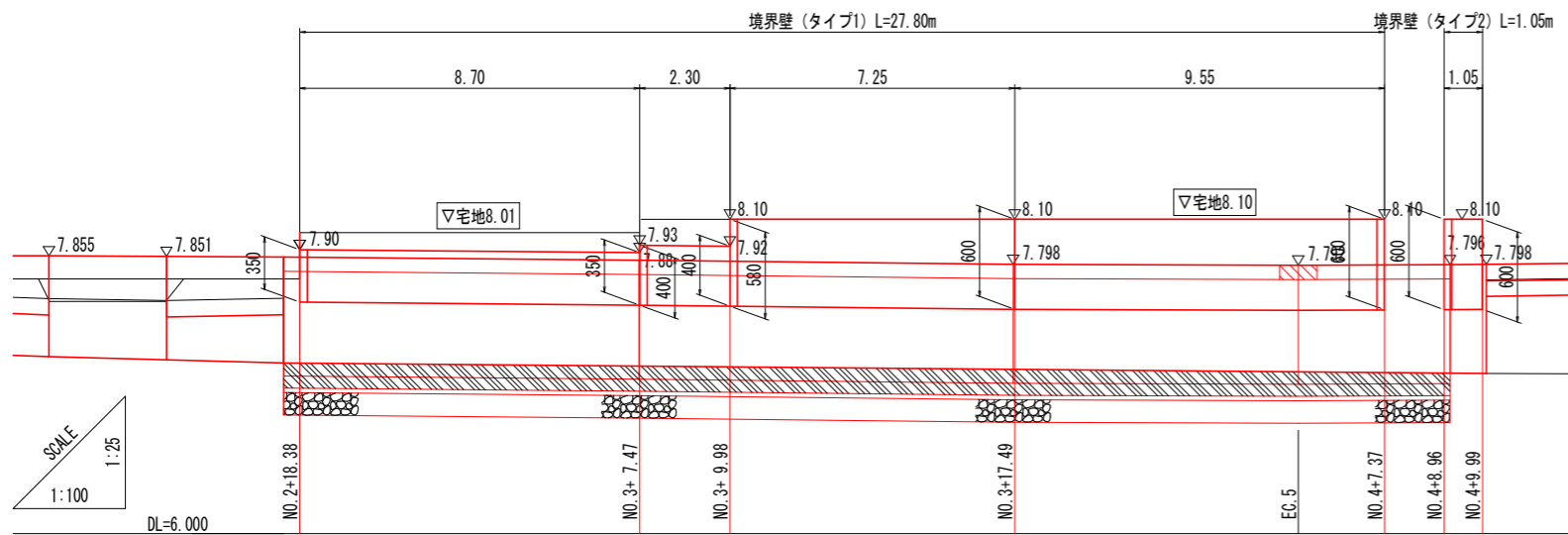
側面図

SC=1:50



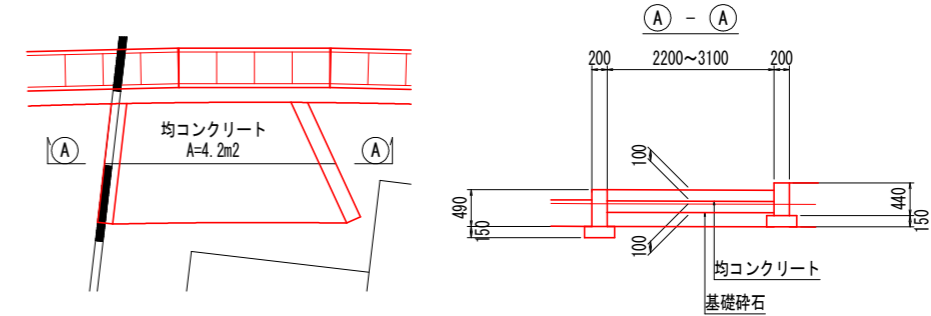
縦断面図

V=1:25
V=1:100



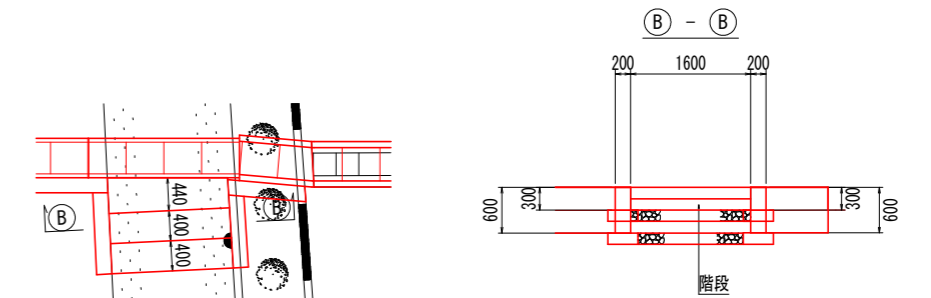
均コンクリート

SC=1:50



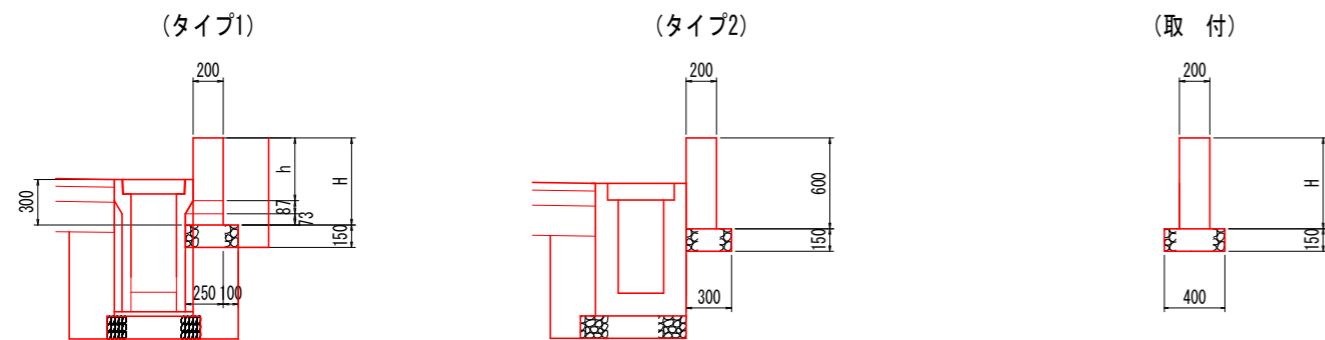
階段

SC=1:50



断面図

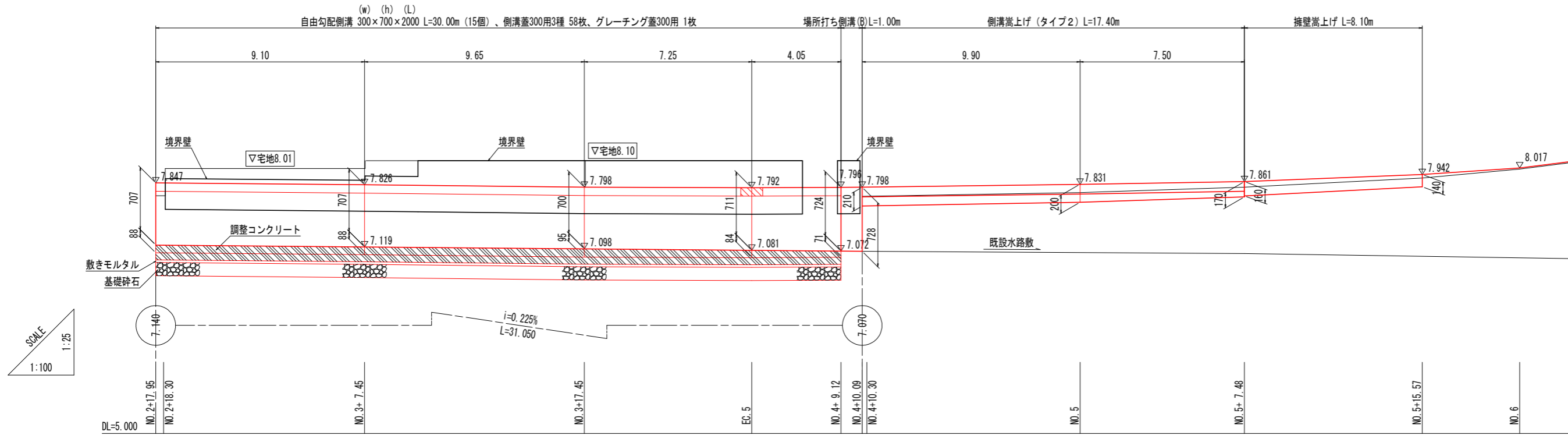
SC=1:25



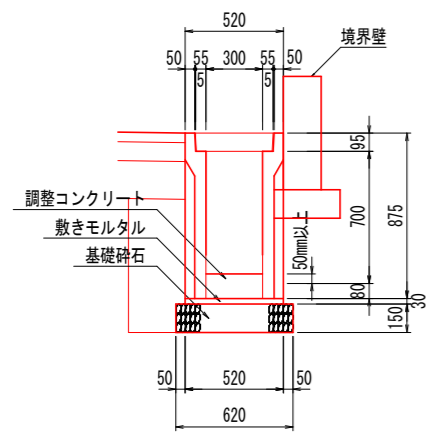
当初設計図面

工事名	R1吉土平島国府線石・石井 道路工事		
路線名等	(一) 平島国府線		
工事箇所	名西郡石井町石井字重松		
図面名	境界壁構造図		
縮尺	図示	図面番号	8 / 10
会社名			
事務所名	徳島県東部県土整備局(吉野川庁舎)		

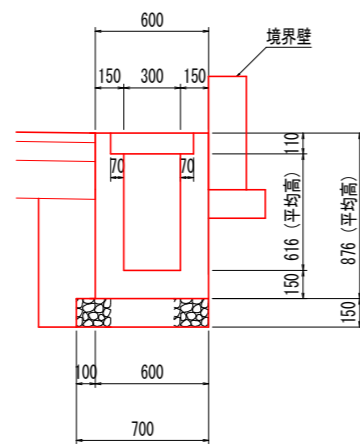
展開図 (右側)



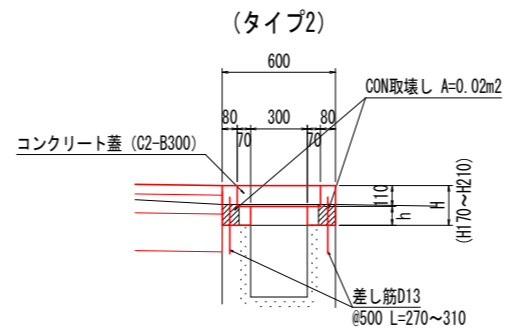
(W) (H)
可変側溝 300×700



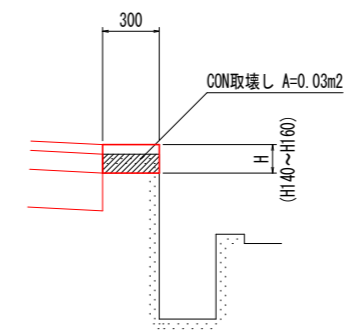
場所打ち側溝 (B)



側溝嵩上げ



擁壁嵩上げ

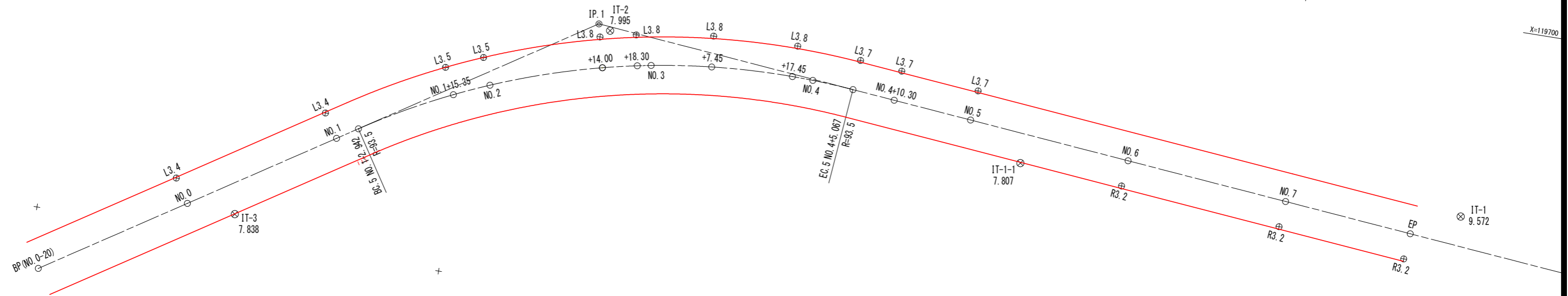


当初設計図面			
工事名	R1吉土 平島国府線 石・石井 道路工事		
路線名等	(一) 平島国府線		
工事箇所	名西郡石井町石井字重松		
図面名	展開図		
縮尺	図示	図面番号	9 / 10
会社名			
事務所名	徳島県東部県土整備局(吉野川庁舎)		

線形図 SC=1:250



IP	IP間方向角	IA	R	TL	SL	CL	IP間距離	X座標	Y座標
BP	57-21-25						75.200	119642.561	86301.351
IP.1	95-25-35	38-04-09	93.500	32.258	5.408	62.125	103.019	119683.124	86364.673
EP								119673.382	86467.230



センター杭座標一覧

点名	X座標	Y座標
BP	119642.561	86301.351
IP.1	119683.124	86364.673
EP	119673.382	86467.230
NO.0	119653.349	86318.192
NO.1	119664.137	86335.033
BC.5	119665.724	86337.510
NO.1+15.35	119671.705	86348.371
NO.2	119673.568	86352.631
NO.2+14.00	119677.867	86365.941
SP.5	119677.868	86365.945
NO.2+18.30	119678.782	86370.142
NO.3	119679.091	86371.813
NO.3+7.45	119680.082	86379.195
NO.3+17.45	119680.484	86389.182
NO.4	119680.416	86391.731
EC.5	119680.074	86396.786
NO.4+10.30	119679.579	86401.996
NO.5	119678.661	86411.652
NO.6	119676.770	86431.563
NO.7	119674.879	86451.473

控え杭座標一覧

点名	X座標	Y座標
NO.0L3.4	119656.212	86316.358
NO.1L3.4	119667.000	86333.199
NO.1+15.35L3.5	119674.876	86346.890
NO.2L3.5	119676.809	86351.309
SP.5L3.8	119681.561	86365.051
NO.2+18.30L3.8	119682.512	86369.418
NO.3+7.45L3.8	119683.865	86378.839
NO.3+17.45L3.8	119684.284	86389.232
EC.5L3.7	119683.757	86397.136
NO.4+10.30L3.7	119683.262	86402.346
NO.5L3.7	119682.344	86412.002
NO.6R3.2	119673.584	86431.260
NO.7R3.2	119671.693	86451.170
EPR3.2	119670.196	86466.927
NO.2+18.30R31	119648.349	86376.045
NO.3+7.45R32.5	119647.725	86382.236
NO.3+17.45R33.4	119647.087	86388.740
EC.5R33.6	119646.625	86393.609
NO.4+10.30R33.6	119646.130	86398.819

基準点座標一覧

点名	X座標	Y座標
IT-1	119676.451	86473.027
IT-1-1	119674.396	86418.533
IT-2	119682.520	86366.158
IT-3	119652.963	86324.157
IT-4	119647.905	86376.118
IT-5	119644.330	86450.692

当初設計図面

工事名	R1吉土平島国府線石・石井道路工事		
路線名等	(一)平島国府線		
工事箇所	名西郡石井町石井字重松		
図面名	線形図		
縮尺	図示	図面番号	10 / 10
会社名			
事務所名	徳島県東部県土整備局(吉野川庁舎)		